

**Agenzia del Territorio
CATASTO FABBRICATI
Ufficio Provinciale di
Brescia**

Dichiarazione protocollo n. 150167 del 22/05/2003

Planimetria di u.i.u. in Comune di Capovalle

Localita' San Rocco

civ. SN

Identificativi Catastali:

Sezione:

Foglio: 10

Particella: 3522

Subalterno: 2

Compilata da:

Severino Lorenzo

Iscritto all'albo:

Geometri

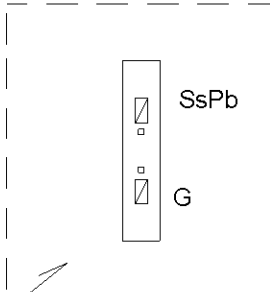
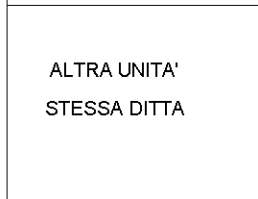
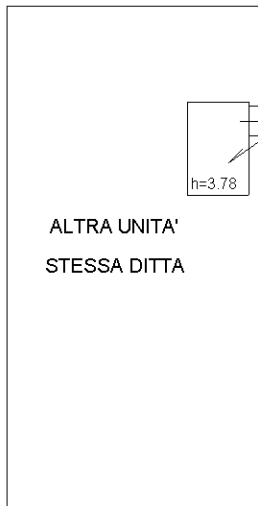
Prov. Brescia

N. 3756

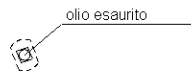
Scheda n. 1

Scala 1:200

PROPRIETA' STESSA DITTA



PENSILINA



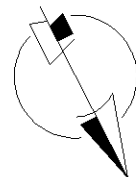

PROPRIETA' MAPP. 2710 NCTR

IDRO



STRADA PROVINCIALE N°58

CAPOVALLE



Ultima planimetria in atti

PIANO TERRA

Agenzia delle Entrate
CATASTO FABBRICATI
Ufficio provinciale di
Brescia

Dichiarazione protocollo n. BS0184766 del 18/11/2019
Comune di Capovalle
Località San Rocco

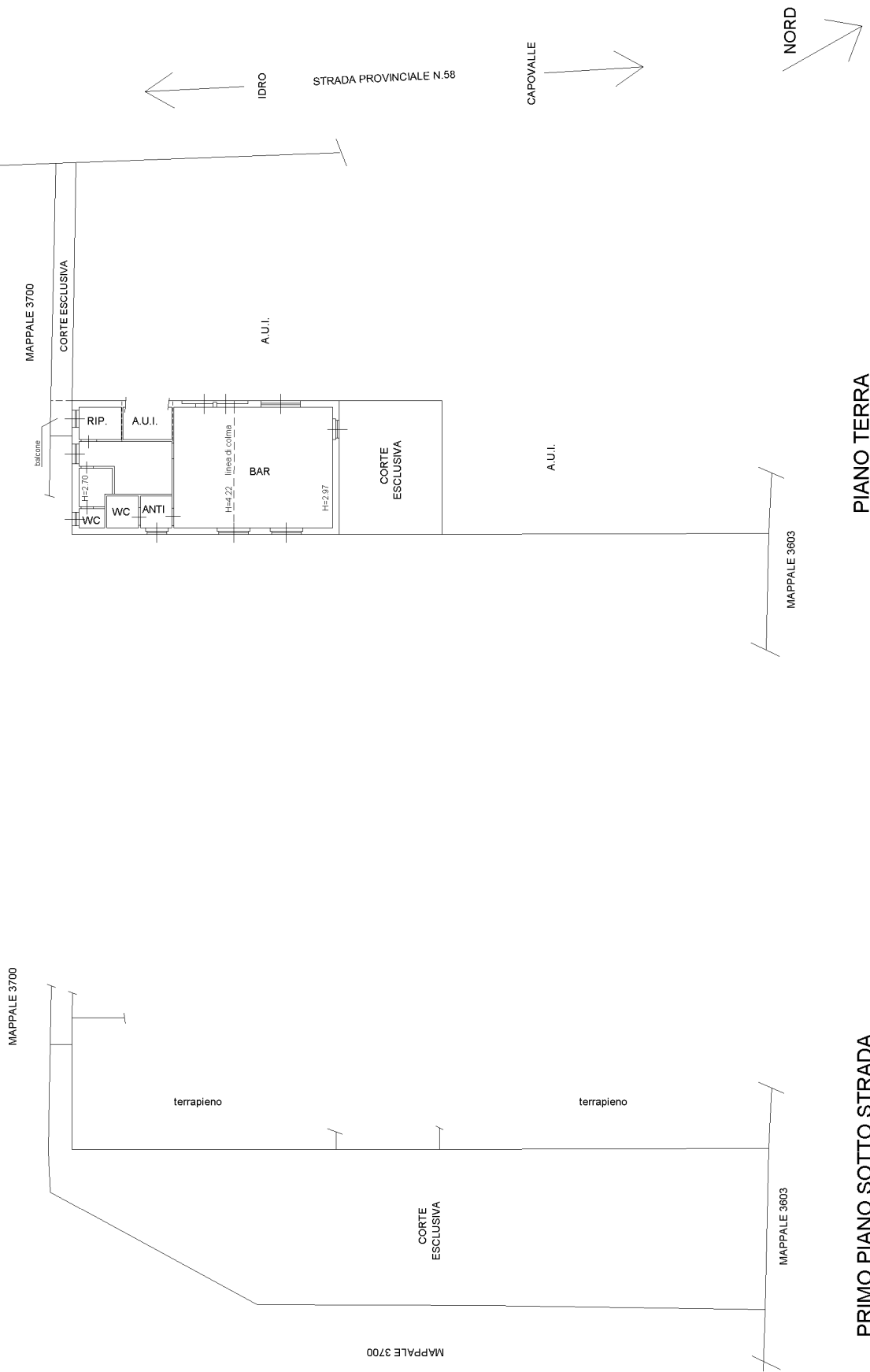
civ. SNC

Identificativi Catastali:
Sezione: 10
Foglio: 10
Particella: 3522
Subalterno: 3

Compilata da:
Cavagnini Emillo
Iscritto all'albo:
Geometri
Prov. Brescia
N. 5354

Planimetria
Scala 1:200

Ultima planimetria in atti



mapa 01

Catasto dei Fabbricati - Situazione al 29/08/2025 - Comune di CAPOVALLE(B676) - < Foglio 5 - Particella 3522 - Subalterno 3 >
LOCALITA' SAN ROCCO n. SNC Piano S1-T